



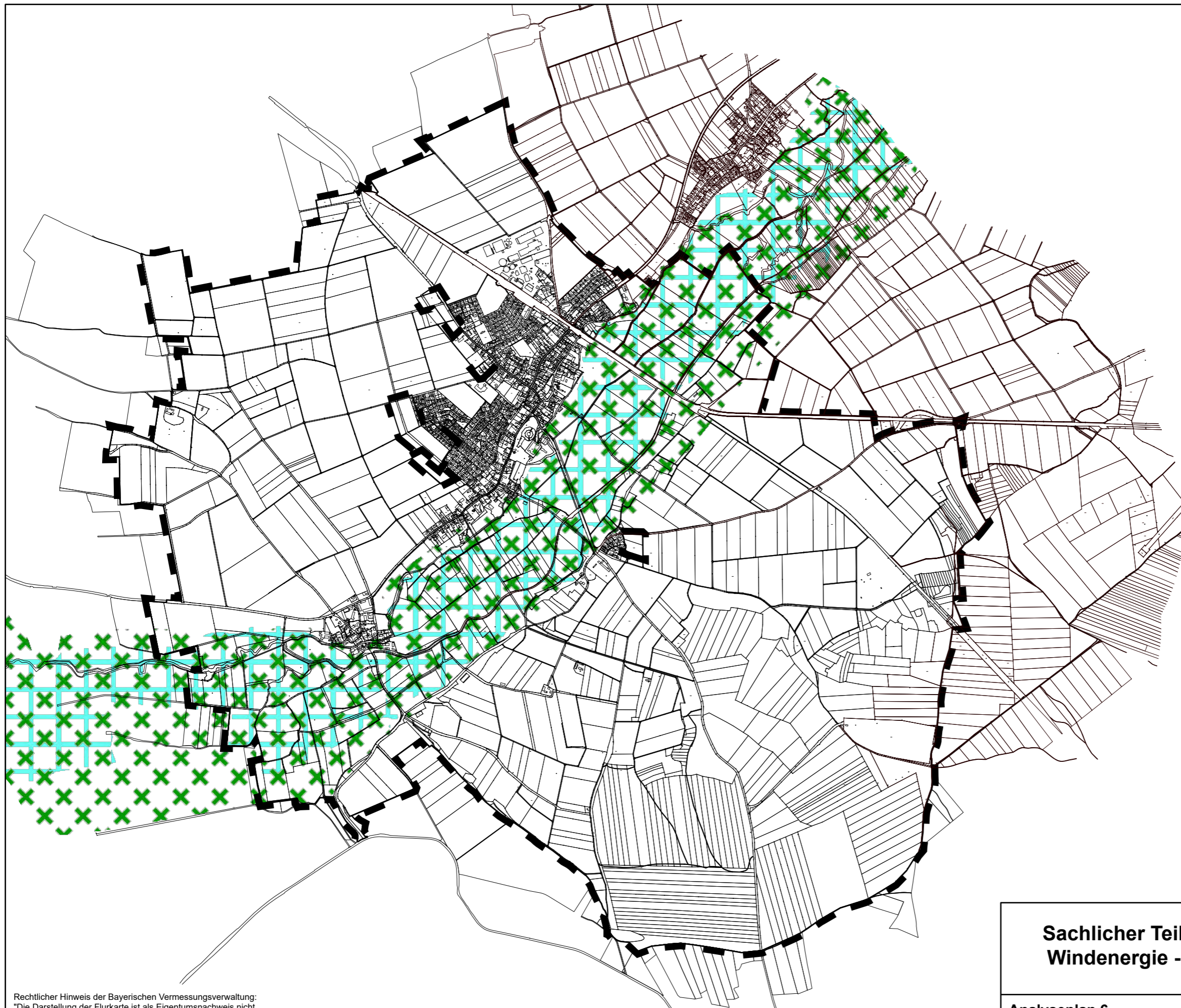



Legende

-  Grenze räumlicher Geltungsbereich des Flächennutzungsplans der Gemeinde Sünching und dessen Deckblattänderungen
-  Digitale Flurkarte
-  Landschaftliches Vorbehaltsgebiet
-  Vorranggebiet für Hochwasserschutz



M 1:25.000 

Sachlicher Teilflächennutzungsplan Windenergie - Gemeinde Sünching



Analyseplan 6
Landschaftliches Vorbehalts-
gebiet und Vorranggebiet für
Hochwasserschutz

 **ALTMANN Ingenieurbüro GmbH & Co. KG**
INGENIEURGESELLSCHAFT FÜR BAUWESEN
Pommernstraße 20 - D-93073 Neutraubling
FON +49 (0)99 71 200 31-10 www.altmann-ingenieure.de
FAX +49 (0)99 71 200 31-11 info@altmann-ingenieure.de

Rechtlicher Hinweis der Bayerischen Vermessungsverwaltung:
"Die Darstellung der Flurkarte ist als Eigentumsnachweis nicht
geeignet."

Geobasisdaten: © Bayerische Vermessungsverwaltung
(www.geodaten.bayern.de)
Datenaufbereitung: Landratsamt Regensburg